

MIKÓFALVA

KÖZSÉG

TELEPÜLÉSRENDEZÉSI TERVÉNEK MÓDOSÍTÁSA

KÉPVISELŐ-TESTÜLET ÁLTAL JÓVÁHAGYOTT DOKUMENTÁCIÓ



DEBRECEN

2017. MÁRCIUS

MIKÓFALVA KÖZSÉG
TELEPÜLÉSRENDEZÉSI TERVÉNEK MÓDOSÍTÁSA

KÉPVISELŐ-TESTÜLET ÁLTAL JÓVÁHAGYOTT DOKUMENTÁCIÓ

ALÁÍRÓLAP

GENERÁL TERVEZŐ: KÖSZEGHY ÉPÍTÉSZET BT.

4029 Debrecen, Lorántffy u. 25.

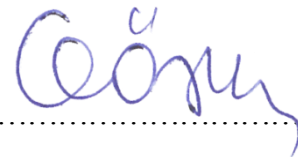
Tel.: +36 20 384 38 50

e-mail: t4terv@gmail.com


PH.

Kőszeghy Építész Bt.
4029 Debrecen, Lorántffy u. 25.
..... Adószám: 22832096-3-09

VEZETŐ TELEPÜLÉSTERVEZŐ: KÖSZEGHY ATTILA TT1 09-0260



TELEPÜLÉSTERVEZŐ MUNKATÁRS: KÖSZEGHY ÁBEL TT-09-0655



TELEPÜLÉSTERVEZŐ MUNKATÁRS: FÜZESI ATTILA



1.1. TERVI ELŐZMÉNYEK

A község jelen településrendezési tervét a Kőszeghy Építészet Bt. készítette. (Felelős tervező: Kőszeghy Attila)

A településre jelenleg a következő településrendezési eszközök vannak hatályban:

Településszerkezeti terv: 124/2005. (X.27.) ÖKT határozat

Szabályozási terv és helyi építési szabályzat: 8/2005. (X.28.) ÖKT rendelet

A jelen tervdokumentáció által a helyi építési szabályzat (a továbbiakban: HÉSZ) és szabályozási terv kerül módosításra. A Heves Megyei Kormányhivatal Építésügyi, Hatósági, Oktatási és Törvényességi Felügyeleti Főosztályának Törvényességi Osztályáról HE/TFO/1071/2016 hivatkozási számú levél (a továbbiakban: Törvényességi levél) tartalmának megfelelően a magasabb rendű terveknek való megfelelés a rendezési terv módosításának konkrét célja.

Mindazonáltal, hogy a HÉSZ törvényességi szempontból való módosítása történik, a környezet vizsgálat eseti eldöntésére irányuló eljárás és a kiemelt térségi és megyei területrendezési tervek, valamint a településrendezési tervek készítése során az országos, a kiemelt térségi és a megyei övezetek területi érintettségével kapcsolatosan állásfoglalásra kötelezett államigazgatási szervek köréről és az eljárás részletes szabályairól szóló 282/2009. (XII. 11.) korm. rendelet szerinti adatkérő eljárás is lefolytatásra került. A beérkezett adatok és vélemények a dokumentáció készítésekor figyelembe lettek véve.

A képviselő-testület 13/2016. (VI.15.) ÖKT határozatában döntött a Helyi építési szabályzat és szabályozási tervéről szóló rendelet módosításáról. A településfejlesztési koncepcióról, az integrált településfejlesztési stratégiáról és a településrendezési eszközökről, valamint egyes településrendezési sajátos jogintézményekről szóló 314/2012. (XI. 8.) korm. rendelet (a továbbiakban: Rendelet) 32.§ (b) pontja szerinti egyszerűsített eljárás keretében történik, melyre lehetőséget biztosít a Rendelet 32.§ (4) bekezdésében foglaltak teljes körű megvalósulása. Az önkormányzat képviselő-testülete döntött a partnerségi egyeztetés szabályairól (25/2016. (VII.19.)), mely alapján a településen élők, társadalmi szervezetek, egyházak...stb a teljes körű nyilvánosság biztosítása a rendezési terv módosítása során megvalósul.

A környezeti vizsgálat szükségességével kapcsolatban lefolytatott véleményezési eljárás során a véleményezésre jogosult államigazgatási szervek közül egyik sem tartotta szükségesnek a környezeti vizsgálat elkészítését. A környezeti vizsgálat szükségességéről szóló előterjesztést, a beérkezett véleményekkel együtt a képviselő testület megtárgyalta és döntéséről, valamint annak indokairól az eljárásban résztvevők értesítésre kerülnek. A környezeti vizsgálatkal kapcsolatos döntés – a 4/2017. (I.19.) sz. ökt. határozatban a dokumentációhoz került csatolásra. A partnerségi véleményezés során nem érkezett be vélemény, így azt a polgármester jegyzőkönyvvel zárta le. A közbenső véleményezési szakaszban a beérkezett államigazgatási

szervek által adott vélemények egyike sem kifogásolta a módosítást. Az Észak-magyarországi Vízügyi Igazgatóság kért tájékoztatást a HÉSZ 17.§-át érintő módosításokról, mely tájékoztatás megküldésre került részükre. A tájékoztatásra nem érkezett válasz.

A képviselő-testület a megbízott főépítész által kiértékelt véleményeket és a kiértékelést tartalmazó táblázatot megismerte, és a 3/2017. (I.19.) sz. ökt. határozatában lezárta a véleményezési szakaszt. A partnerségi véleményezés során nem érkezett vélemény, észrevétel, így az jegyzőkönyvvel lezárásra került. A döntés és a jegyzőkönyv is a dokumentációhoz került csatolásra.

A végső szakmai véleményezésre megküldött dokumentációra az állami főépítész a HE/ÁF/34-2/2017 hivatkozású véleményt adta, melyben a tervekben szereplő módosításokat nem kifogásolja.

A képviselő-testület a helyi építési szabályzat módosítását jóváhagyta a 3/2017. (III.2.) sz. Ör. rendeletével.

1.2. TERVEZŐI NYILATKOZAT

Mikófalva község településrendezési tervének módosítása a településfejlesztési koncepcióról, az integrált településfejlesztési stratégiáról és a településrendezési eszközökről, valamint egyes településrendezési sajátos jogintézményekről szóló 314/2012. (XI. 8.) korm. rendelet (Rendelet) eljárásrendje alapján, és átmeneti rendelkezéseit figyelembe véve, az országos településrendezési és építési követelményekről szóló 253/1997. (XII.20.) kormányrendelet (OTÉK) 2012. augusztus 6-i állapota előtti előírásainak megfelelően készült.



Kőszeghy Attila
vezető településtervező
TT1 09-0260

2.1. A MÓDOSÍTÁSOK ISMERTETÉSE

1. Helyi építési szabályzat módosítása a Törvényességi levélben foglaltak szerint

HÉSZ EGYSÉGES SZERKEZETBEN

**Mikófalva Község Önkormányzatának 8/2005. (X. 28.) számú Önkormányzati rendelete
Mikófalva Község Helyi Építési Szabályzatáról és szabályozási tervéről**

Mikófalva Község Önkormányzata az Alaptörvény 32. cikk (1) bekezdés a) pontja alapján, valamint az épített környezet alakításáról és védelméről szóló 1997. évi LXXVIII. törvény 62. § (6) bekezdés 6. pontjában, valamint a 13. § (1) bekezdésében kapott felhatalmazás alapján, Magyarország helyi önkormányzatairól szóló 2011. évi CLXXXIX. törvény 13. § (1) bekezdésében meghatározott feladatkörében eljárva, a településfejlesztési koncepcióról, az integrált településfejlesztési stratégiáról és a településrendezési eszközről, valamint egyes településrendezési sajátos jogintézményekről szóló 314/2012. (XI. 8.) Korm. rendelet 28. § (1) bekezdésében biztosított véleményezési jogkörében eljáró államigazgatási szervek, az érintett területi és települési önkormányzatok valamint a partnerségi egyeztetés szabályairól szóló 25/2016. (VII.19.) Ör. szerinti partnerek véleményének kikérésével a következőket rendeli el:

ÁLTALÁNOS RENDELKEZÉSEK

A rendelet hatálya

1. §

A jelen rendelet hatálya Mikófalva község igazgatási területére (bel- és külterületére) terjed ki.

A rendelet alkalmazása

2. §

(1) A település közigazgatási területén területet felhasználni, továbbá telket kialakítani, építményt, építményrészt, épületegyüttest építeni, átalakítani, bővíteni, felújítani, helyreállítani, korszerűsíteni és lebontani, elmozdítani, a rendeltetését megváltoztatni (továbbiakban: építési tevékenységet folytatni), valamint ilyen célra hatósági engedélyt adni a 253/1997. (XII. 20.), az Országos Településrendezési és Építési Követelményekről szóló Kormányrendelet és mellékletei (továbbiakban: OTÉK) és az általános érvényű egyéb törvényi és hatósági rendelkezések megtartása mellett csak e rendelet rendelkezései szerint szabad.

(2) A rendelet előírásait az annak mellékletét képező szabályozási tervekkel együtt kell alkalmazni.

(3)

Szabályozási elemek

3. §

(1) A belterületi szabályozási tervlapokon kötelező és irányadó szabályozási elemek szerepelnek:

Irányadó szabályozási elemek:

– telekhatárok.

a/ A kötelező szabályozási vonalakat a területek rendeltetésszerű felhasználása, telekalakítás és építmények elhelyezése során be kell tartani. E vonalak csak a szabályozási terv módosításával változtathatók.

b/

c/ A szabályozási tervben jelölt telekhatárokat a telekalakítási terv, illetve a változási vázrajz készítésénél irányadó jelleggel kell figyelembe venni.

(2) A külterületi szabályozási terv, kötelező és irányadó szabályozási elemeket tartalmaz. A kötelező szabályozási elemek az egyes terület-felhasználási egységeket, illetve övezeteket határolják le, illetve az azokra vonatkozó építési előírásokat jelölik. Az irányadó szabályozási elemek az egyes terület-felhasználási egységeken, övezeteken belüli egyéb javaslatokra (pl. javasolt tájfásítás) vonatkoznak.

- a/ A kötelező szabályozási elemek megváltoztatása csak a szabályozási terv módosításával történhet.
- b/ Az irányadó szabályozási elemek pontosítása részletesebb tartalmú tervek (pl. erdő- és mezőgazdasági üzemtervek, rekultivációs tervek) alapján történhet.
- c/ A külterületi szabályozási terven kötelező szabályozási elemnek kell tekinteni:
 - a szabályozási vonalakat,
 - a terület-felhasználási egységek határát,
 - a terület-felhasználási egységeken belüli övezetek határát,
 - a terület-felhasználási egység, illetve övezet jelét,
 - a terület-felhasználási egységekben, illetve övezetekben előírt beépíthető legkisebb földrészlet nagyságát,
 - a terület-felhasználási egységeken, illetve övezetekben kialakítható legkisebb földrészlet területét,
 - a belterületi és a beépítésre szánt/ nem szánt területek határát.
- d/ A c/ pontban felsorolt szabályozási elemek csak a szabályozási terv módosításával változtathatók, illetve szüntethetők meg.

A telekalakítás és az építés engedélyezése

4. §

- (1)
- (2)
- (3) Nyeles telek nem alakítható ki.
- (4)
- (5)
- (6)

TELEPÜLÉSSZERKEZET, TERÜLETFELHASZNÁLÁS

5. §

- (1) A település igazgatási területe bel- és külterületbe tartozik.
- (2)
- (3) Belterületbe kell vonni:
 - a Jókai és a Lipót utca folytatásában tervezett beépítésre szánt területet,
 - a Kossuth utca végi gazdasági területe.
- (4)

6. §

- (1)
- (2) Mikófalva beépítésre szánt területei - építési használatuk általános jellege szerint - a következő terület-felhasználási egységekbe tartoznak:
 - lakóterületek,
 - vegyes területek,

- gazdasági területek,
 - különleges területek.
- (3) Mikófalva beépítésre nem szánt területei
- közlekedési és közmű-elhelyezési, hírközlési területek,
 - zöldterületek,
 - erdőterületek,
 - mezőgazdasági területek,
 - vízgazdálkodási területek
- körébe tartoznak.

(4)

A TERÜLETFELHASZNÁLÁSI EGYSÉGEK TAGOZÓDÁSA

BEÉPÍTÉSRE SZÁNT TERÜLETEK

Lakóterület

7. §

- (1) A lakóterület építési használatának sajátos jellege szerint az **Lf** jelű falusias lakó-terület terület-felhasználási egységbe tartozik.
- (2) A lakó falusias építési övezetekben az OTÉK vonatkozó rendelkezései szerinti funkciójú építmények.
- (3) A falusias lakóterület a szabályozási terven jelölteknek megfelelően az alábbi övezetekre tagolódik:

Övezeti jele	Építési telek				Építmény
	Kialakítható legkisebb területe (m ²)	Beépítés módja	Megengedett legnagyobb beépítettsége (%)	Kialakítandó legkisebb zöldfelülete (%)	Megengedett legnagyobb építménymagasság (m)
Lf - 1	600	oldalhatáron álló	30	50	5,5
Lf - 2	900	oldalhatáron álló	30	50	5,5
Lf - 3	1200	oldalhatáron álló	30	50	5,5
Lf - 4	kialakult	kialakult	kialakult	kialakult	5,5

- (4) Legkisebb kialakítható telekszélesség: 16m.
- (5)
- (6) Az építési telek területén belül az épület elhelyezésére szolgáló területeket a következők szerint kell meghatározni:
- a/ az előkert mélysége
- új telekalakítású területen 5,0 m,
 - meglévő utcákban a kialakult állapothoz igazodó vagy legfeljebb 5,0 m,
- b/ az oldalkert szélessége
- új telekalakítású területen és a legalább 16,0 m szélességű meglévő telkek esetében az országos előírások szerinti,
 - a 12,0-16,0 m közötti telekszélesség esetén legalább 4,5 m,
 - a 12,0 m-nél keskenyebb telkek esetében legalább 3,0 m,

- c/ a hátsókert mélysége nem lehet kevesebb
- sem 6,0 m-nél,
 - sem az építmény hátsókertre néző tényleges homlokzatmagasságának mértékénél,
 - a telek utcavonaltól mért 50,0 m-en túli része hátsókertként kezelendő.
 - a régi falurész 25 m-nél rövidebb telkei esetében az épület a hátsó telekhatárig építhető a kialakult állapot szerint.

(7) A beépítés mértéke

A lakótelek beépíthető területe

- a/ ha a telek területe 400-1200 m² közötti, akkor a telek területének 30%-a,
b/ ha a telek területe 1200 m²-nél nagyobb, akkor a telek területének 30%-a, de az 1200 m² feletti rész csak fél területtel számítható,
c/ ha a telek területe 300-400 m² közötti, akkor a bruttó beépíthető terület legfeljebb 120 m²,
d/ ha a telek területe 300 m²-nél kisebb, akkor a telek területének legfeljebb 40%-a beépíthető, ha az elő-, oldal- és hátsókertre vonatkozó előírások betarthatók.

(8) A telek beépítési módjai

- a/ O jelű, oldalhatáron álló beépítési mód, ahol az épület
- az utcában kialakult állapot szerinti oldalhatáron,
 - új telekalakítású területen egységesen a tájolás szempontjából kedvezőbb oldal-határon helyezhető el.

(9) Az építési telken egy lakóépület épülhet, kivéve a soros beépítésű telkeket, ahol a kialakult állapot szerint. A telek rendeltetésszerű használatához szükséges egyéb építmények egy csoportban, a meghatározott építési hely szerinti területen belül, a lakó-háztól különállóan is építhetők.

(10) A lakóterületen a (2) bekezdés szerint elhelyezhető létesítményekhez az OTÉK 42. §-ában meghatározott számú gépjármű elhelyezését a telken belül kell biztosítani.

(11) Az épületek kialakítása magastetővel történjen,

- a tetőgerinc iránya az új utcákban az útra merőleges legyen.
- foghíjtelken a tető kialakítása az utcaképhez illeszkedő legyen.
- a tető síkja 30-45 közötti és szimmetrikus hajlású legyen.
- a tetőtér beépíthető.

(12)

Vegyes terület

8. §

(1) A vegyes terület a település beépítésre szánt területének lakóépületek és helyi települési szintű igazgatási, oktatási, egészségügyi, szociális, egyházi és olyan kereskedelmi, szolgáltató, vendéglátó, létesítmények elhelyezésre szolgáló része, amelyek alapvetően nincsenek zavaró hatással a lakófunkcióra.

(2)

(3) A településközpont vegyes terület a szabályozási terven jelölteknek megfelelően az alábbi övezetekre tagolódik:

Övezeti jele	Építési telek			Építmény	
	Kialakítható legkisebb területe (m ²)	Beépítés módja	Megengedett legnagyobb beépítettsége (%)	Kialakítandó legkisebb zöldfelülete (%)	Megengedett legnagyobb építménymagasság (m)
Vt - 1	kialakult	kialakult	kialakult	kialakult	kialakult
Vt - 2	3000	oldalhatáron	25	25	5,5

Vt - 3	600	álló szabadon álló	60	50	5,5
--------	-----	--------------------------	----	----	-----

(4) Az építési telek területén belül – új épület vagy épületbővítés esetén – az épület elhelyezésére szolgáló területet a következők szerint kell meghatározni:

- a/ az előkert mélysége az utcában kialakult állapothoz igazodjon,
- b/ az oldalkert szélessége az OTÉK előírásai szerint,
- c/ a hátsókert mélysége nem lehet kevesebb
 - sem 6,0 m-nél,
 - sem az építmény hátsókertre néző tényleges homlokzatmagasságának mértékénél,
 - kivéve, ha a kialakult állapot szerint a hátsókert ennél kisebb és a tűzvédelmi előírások betarthatók.

(5) Az épületek kialakítása magastetővel történjen

- a tető síkja 30-45° közötti és szimmetrikus hajlású legyen,
- a tetőtér beépíthető.

(6)

(7) A közösségi létesítményekhez az OTÉK 42. §-ában meghatározott számú parkoló közterületi parkolóban is elhelyezhető, ha a funkció vagy a kialakult állapot adottságai miatt a saját telken való elhelyezés nem lehetséges.

Gazdasági terület

9. §

(1) A gazdasági terület a település beépítésre szánt területének elsősorban gazdasági célú építmények elhelyezésére szolgáló része.

(2) A település gazdasági területei építési használatuk sajátos jellege szerint:

- kereskedelmi, szolgáltató gazdasági,
- mezőgazdasági üzemi

területbe tartoznak.

(3) A **Gksz** jelű kereskedelmi, szolgáltató terület elsősorban nem jelentős zavaró hatású, gazdasági tevékenységi célú épületek, elhelyezésére szolgál.

A kereskedelmi, szolgáltató területen elhelyezhetők

- a/ üzemi jellegű termelő és szolgáltató építmények,
- b/ üzemi jellegű kutatóhelyek építményei,
- c/ mindenfajta, nem jelentős zavaró hatású gazdasági tevékenységi célú épület,
- d/ a gazdasági célú épületen belül az üzem rendeltetésszerű és biztonságos működéséhez szükséges egy szolgálati lakás,
- e/ iroda, szociális, közösségi létesítmények,
- f/ raktárak és tárolóépítmények,

Kereskedelmi, szolgáltató területen az OTÉK 31. § (2) bekezdésében előírtak figyelembevételével kivételesen elhelyezhetők oktatási, egészségügyi, szociális épületek is.

(4) A kereskedelmi, szolgáltató gazdasági terület a szabályozási terven jelölteknek megfelelően az alábbi övezetekre tagolódik:

Építési telek					Építmény
Övezeti jele	Kialakítható legkisebb terület	Beépítés módja	Megengedett legnagyobb beépítettsége	Kialakítandó legkisebb zöldfelülete	Megengedett legnagyobb építménymagasság

	(m ²)		(%)	(%)	(m)
Gksz	2000	szabadonálló	50	30	6,0

(5)

(6) Az **Gmá** jelű mezőgazdasági üzemi terület olyan, mezőgazdasági tevékenységhez szükséges építmények, elhelyezésére szolgál, amelyek a település más beépítésre szánt területeiről csak az előírt védőtávolságon kívül telepíthetők.

A területen elhelyezhetők:

- a/ mezőgazdasági termeléssel kapcsolatos üzemi építmények,
- b/ a nagy létszámú állattartásra is alkalmas állattartó épületek,
- c/ raktárak és tároló építmények,
- d/ terményfeldolgozó,
- e/ gépjavitó- és tároló műhelyépületek,
- f/ egyéb, mezőgazdasági tevékenységet szolgáló gazdasági épületek,
- g/ a terület őrzéséhez, üzemeltetéséhez szükséges egy szolgálati lakás,
- h/ védőfásítás, telken belüli egyéb zöldfelületek.

(7) A mezőgazdasági tevékenységet szolgáló beépítésre szánt terület az alábbi építési övezetbe tartozik.

Övezeti jele	Építési telek				Építmény
	Kialakítható legkisebb terület (m ²)	Beépítés módja	Megengedett legnagyobb beépítettsége (%)	Kialakítandó legkisebb zöldfelülete (%)	Megengedett legnagyobb építménymagasság (m)
Gmá	10000*	szabadon álló	30	40	5,5

* meglévő telek nagysága a kialakult állapot szerint

(8) Közútról vagy önálló helyrajzi számon nyilvántartott magánútról gépjárművel megközelíthető és az építési szabályoknak megfelelően kialakított, közművel ellátott telkek építhetők be.

(9)

(10)

(11) A gazdasági terület építési telkén belül az épületek elhelyezésére szolgáló területet az OTÉK előírásai szerint kell meghatározni. Az építési helyen belül az épületek – a vonatkozó országos előírások betartása mellett – szabadon elhelyezhetők. A meglévő telephelyek előbbi előírásoknak nem megfelelő épületei megtarthatók. Ez esetben a szomszédos telkek, beépítésénél kell érvényesíteni az építmények között szükséges távolság megtartását.

(12) Az építési telken elhelyezhető épületek legnagyobb építménymagassága a területre vonatkozó övezeti jel szerinti, amelytől csak a technológiai előírások betartásának indokával lehet eltérni.

(13)

(14) A kialakítandó telephelyek számára az OTÉK által előírt számú parkolóhelyet a telken belül szükséges biztosítani.

(15) Zöldfelületek kialakítására az övezet területén az alábbi előírások vonatkoznak:

- a/ az egyes telkek területének legalább az övezeti előírásokban meghatározott %-át zöldfelületként kell kialakítani,
- b/ a telkek zöldfelülettel borított részének legalább kétharmadát háromszintű (gyep- cserje- és lombkoronaszint együttesen), vagy kétszintű (gyep- és cserjeszint együttesen) növényzet alkalmazásával kell kialakítani,
- c/ a telkeken az egyes telekhatárok mentén legalább egy sorban egységes fasor telepítendő,
- d/ a gazdasági terület határán teljes hosszban védőfásítást - többszintes fa- és cserjesávot - kell telepíteni a kedvezőtlen környezeti hatások mérséklésének és a kondicionáló hatás fokozásának érdekében.

e/
f/

Különleges terület

10. §

(1) A különleges területek a település beépítésre szánt területének a 7-9. §-ok szerinti területtől eltérő, funkciójuk és a rajtuk elhelyezett építmények miatt különleges, egyedi szabályozást igénylő részei.

(2) A különleges területen elhelyezhető funkciók és az ennek megfelelő övezetek a következők:

- Különleges idegenforgalmi terület
- Sportolási célú terület
- Temető

(3) A **Ki** jelű építési övezet

a/ A **Ki** jelű építési övezetben elhelyezhetők

- lakóház,
- fogadó-, vendéglátó-, szálláshely-szolgáltató épületek,
- lóistálló, lovarda, állattartó épület
- közösségi és sportolási célú épületek, szabadtéri pályák, játszótér,
- kerti építmények, medencék, stb.,
- parkolóhely

b/ Az építési övezetre vonatkozó előírások:

Övezeti jele	Kialakítható legkisebb terület (m ²)	Építési telek			Építmény
		Beépítés módja	Megengedett legnagyobb beépítettsége (%)	Kialakítandó legkisebb zöldfelülete (%)	Megengedett legnagyobb építménymagasság (m)
Ki	2000	szabadon álló	25	50	5,5

c/ Az új épületek földszintesek lehetnek, a tetőtér beépíthető.

(4) A **Ks** jelű építési övezet a település sportolási célú különleges területe.

a/ A **Ks** jelű építési övezetben elhelyezhetők:

- a testedzést és a szabadidő aktív eltöltését szolgáló szabadtéri és zárt létesítmények (sportpályák, öltöző, lelátó, stb.),
- a terület fenntartását szolgáló építmények,
- a területhasználathoz szükséges fásított parkolók.

b/ Az építési övezetre vonatkozó előírások:

Övezeti jele	Kialakítható legkisebb területe (m ²)	Építési telek			Építmény
		Beépítés módja	Megengedett legnagyobb beépítettsége (%)	Kialakítandó legkisebb zöldfelülete (%)	Megengedett legnagyobb építménymagasság (m)
Ks	7000	szabadonálló	10	70	7,5

(5) A **Kt** jelű építési övezet a temető területe

- a/ A terület hagyományos és urnás temetésre használható, ahol a temetkezés céljait szolgáló, valamint az azokat kiegészítő építmények (pl. ravatalozó, kolumbárium, iroda, szerszámtároló) helyezhetők el.
- b/ Az építési övezetre vonatkozó előírások:

Övezeti jele	Kialakítható legkisebb területe (m ²)	Építési telek			Építmény
		Beépítés módja	Megengedett legnagyobb beépítettsége (%)	Kialakítandó legkisebb zöldfelülete (%)	Megengedett legnagyobb építménymagasság (m)
Kt	6000	szabadon álló	10	40	5,5

- c/ A temetési helyek a temető területének legfeljebb 65%-át foglalhatják el.
- d/
- e/ A sírok területét a zöldfelületi arány számításánál maximum 40%-ban zöldfelületként lehet figyelembe venni.
- f/ Az új sírhelytáblák úgy jelölendők ki, hogy a kerítés mellett 30 m széles fásított védőterület kialakítható legyen.
- g/ A temető minden 200 m²-re után legalább 1 db nagykorú lombos fát kell telepíteni.
- h/ A temető látogatói részére az OTÉK előírásaiban meghatározott mennyiségű parkolót kell létesíteni a Kossuth utca temető előtti szakaszán.
- i/
- j/ A temető, valamint a lakó-, oktatási-, egészségügyi-, szociális- és szállásépületek telke közötti védőtávolság 50 m.

BEÉPÍTÉSRE NEM SZÁNT TERÜLETEK

Közlekedési és közműterületek

11. §

- (1) A **KÖu** és a **KÖk** jelű közlekedési területeket és létesítményeket, valamint a közművek területigényes létesítményeit, az azok számára szükséges építési területet és védő-távolságot a szabályozási terv ábrázolja.
- (2) A **KÖu** jelű utak szabályozási vonallal meghatározott területsávjában közlekedési és közműépítmények és műtárgyak helyezhetők el.
- (3) A vasút **KÖk** jelű területén vasúti vágányok, valamint közlekedési és közműépítmények és műtárgyak helyezhetők el.
- (4)
- (5)
- (6) A közterületek terepszint alatti felhasználásánál, így a közművezetékek elhelyezésénél, átalakításánál biztosítani kell az út menti fasorok elhelyezhetőségét.
- (7) A országos közutak külterületi szakasza, valamint a térszerkezeti jelentőségű külterületi utak mentén, a közút telkén, az utak építése, felújítása esetén – ökológiai és tájképi érdekek érvényesítése céljából – fasor, illetve többszintű kialakítású zöldsáv telepítendő, amennyiben a megfelelő szabályozási szélesség biztosítható.
- (8) A belterületi utak, utcák mentén, a parkolók területén egységes növényanyagú fasorokat, illetve ahol a közművek miatt fa nem telepíthető, oda cserjesávot, talajtakaró növényeket kell ültetni.

A közúthálózat területbiztosítást igénylő elemei

12. §

(1) Forgalmi út

- 2510. sz. Egercsehi - Mikófalva összekötő út (Széchenyi utca, Rákóczi utca)

A közterület szélessége a szabályozási terv szerint min. 14,0, illetve 16,0 m

(2) Gyűjtőút

- Kossuth L. utca

Szabályozási szélesség a kialakult állapot szerint.

(3) Lakóutak és egyes használatú utak

- tervezett lakóutak közlekedési területének szélessége sz.: 16,0 m
- meglévő utak kialakult állapot szerinti szélessége a terv szerinti helyeken módosítandó.
- egyes használatú utak a 10,0 m szabályozási szélességnél keskenyebb, önálló járda létesítésére nem alkalmas utak.

(4) Gyalogutak

Meglévő gyalogutak szabályozási szélessége a kialakult állapot szerinti

Tervezett gyalogút

sz.: min. 6,0 m

(5) Járművek elhelyezése

Az építmények rendeltetésszerű használatához szükséges számú és fajtájú gépjárművek elhelyezéséről telken belül kell gondoskodni az OTÉK 42. §-a szerint, kivéve ha a meglévő funkcióhoz tartozó telek mérete, használata a telken belüli parkolást nem teszi lehetővé.

(6) Vasútvonal

Eger-Putnok vasútvonal

sz.: min. 10,0 m

Közművek

13. §

(1) A település belterületén teljes közművesítést kell biztosítani

a/ a vízellátást ivóvízvezetékkel, a tűzoltóvizet föld feletti tűzcsapokról, illetve tűzivíztárolóból,

b/ a szennyvízelvezetést közcatornával kell megoldani,

c/ a csapadékvíz-elvezetés közcatornával, vagy nyílt árokrendszerrel alakítható ki,

d/ a hőellátást fokozatosan földgázvezetékkel kell biztosítani,

e/ a villamosenergia-ellátást föld- vagy légkábelrel,

f/ a hírközlés és kábeltelevízió-hálózat légkábel esetén, közös oszlopokon vezetendő.

(2)

(3)

(4) Útrekonstrukció során a közművek szükség szerinti átépítéséről gondoskodni kell.

(5)

(6)

(7)

(8)

(9)

(10) A szennyvíz nem szikkasztható, gyűjtése szivárgásmentes zárt tárolóban csak azokon a telkeken engedélyezhető, ahol a közcatorna még nem épült meg.

(11)

(12) Új területek beépítése, új utca nyitása esetén közüzemi vízhálózat csak a szennyvíz-csatorna egyidejű megépítésével létesíthető.

(13)

(14)

(15)

(16) Az új lakóterületek tényleges beépítése előtt, vagy azzal egy időben a csapadékvíz-elvezetést a többi közművel együtt ki kell építeni, és a vízrendezését meg kell oldani.

(17)

Zöldterület

14. §

(1) A zöldterület a belterület beépítésre nem szánt, jellemzően növényzettel fedett része, amely közhasználatú, rekreációs szerepet is betöltő, díszkertként is funkcionáló köztér.

(2) A **Zk-1** jelű közkertben a dísz - és pihenőkert funkcióhoz tartozó kerti építmények (pl. köztéri szobrok, utcabútorok, díszkutak, árnyékolók) helyezhetők el.

(3) A **Zk-2** jelű közkertben, a dísz- és pihenőkertben elhelyezhető építményeken kívül a pihenést, szórakozást, játékot, testedzést, a szabadidő eltöltését szolgáló kerti építmények (pl. gyermekjátszótér, tornapálya, sétaút, stb.) helyezhető el.

(4) A közkert területének legalább 60%-át növényzettel fedetten kell kialakítani.

(5)

Erdőterület

15. §

(1) Az erdőterületek olyan beépítésre nem szánt területek, amelyek jellemzően az erdő folyamatos fenntartásának céljára szolgálnak, továbbá azok a nem erdő, művelési ágban nyilvántartott területek, amelyek az erdőműveléshez, az erdőhasználathoz, valamint a vadgazdálkodáshoz szükséges építmények, létesítmények elhelyezésére szolgálnak.

(2) Az erdőterületek **Ev** jelű övezetébe a védelmi céllal hasznosítandó meglévő és létesíthető erdőterületek tartoznak.

(3) Az **Ev** jelű védelmi célú erdők övezetében elhelyezhető építmények a máshol és másként nem létesíthető:

- a/ nyomvonal jellegű építmények és műtárgyak,
- b/ a kutatást és az ismeretterjesztést szolgáló, épületnek nem minősülő építmények,
- c/ a honvédelmet és belbiztonságot szolgáló műtárgyak.

(4)

(5) Az erdőövezetek előírásait az alábbi táblázat tartalmazza:

Övezet jele	A kialakítható te- lek területe*	Épület elhelye- zésére igénybe vehető legki- sebb telek (ha)	Beépítettség %	Szintterületi mutató	Legkisebb zöldfelület	Beültetési kö- telezettség	A megen- gedett leg- nagyobb építmény magasság
			terepszint				

	legkisebb (m ²)	területe (m ²)	szé- les- sége (m)	alatt	felett				(m)
Ev	1500	-	-	-	-	-	98	95	-

(6)

(7)

Mezőgazdasági terület

16. §

(1) A mezőgazdasági terület a település beépítésre nem szánt területének a növénytermesztés és az állattenyésztés, továbbá az ezekkel kapcsolatos termékfeldolgozás és tárolás együttesen mezőgazdasági termelés és az ahhoz szükséges építmények elhelyezésére szolgáló része, ahol kivételes esetben a turisztikai célú hasznosítás építményei közül - a szállásépületek kivételével - a kereskedelmi, szolgáltató célt is szolgáló gazdasági épületek is elhelyezhetők.

(2) Mezőgazdasági övezetbe tartozó telek csak turisztikai céllal nem hasznosítható, a mezőgazdasági övezetbe tartozó telken önállóan csak turisztikai funkciójú épület nem létesíthető.

(3) A mezőgazdasági övezetekre vonatkozó általános előírások:

- a/ A mezőgazdasági övezetekben lakás csak a gazdasági tevékenység folytatásához is alkalmas funkciójú tanya (lakóépület + gazdasági épület) részeként helyezhető el. Tanya építése esetén a lakóépület alapterülete az országos érvényű jogszabályoknak megfelelően nem haladhatja meg a megengedett beépítettségnek a felét.
- b/ Üdülőépület, üdülőegység mezőgazdasági övezetben sem létesíthető, üdülési funkció nem alakítható ki.
- c/
- d/
- e/

(4) A mezőgazdasági terület a szabályozási terven jelölteknek megfelelően az alábbi övezetekre tagolódik:

- a/ az **Má-á** jelű általános mezőgazdasági övezet, ahol az üzemszerű szántóföldi művelés a jellemző
- b/ az **Má-t** jelű természet közeli állapotú mezőgazdasági területek övezete, ahol a kímélő gyepgazdálkodás a jellemző
- c/ az **Mk-b** jelű más területként nem hasznosítható belterületi kertterület

(5) Az **Má-á** jelű övezetben jellemzően elhelyezhető építmények:

- a mezőgazdasági termeléshez (növénytermesztés és feldolgozás, állattartás és feldolgozás) szükséges gazdasági célú építmények (pl. állattartó épületek, terménytárolók, szárítók, gépjárműtárolók, gépjavítók, trágyatárolók)
- a mezőgazdasági termelés miatt indokolt „kintlakáshoz” szükséges lakóépület (tanya)

(6) Az **Má-t** jelű övezetben elhelyezhető építmények:

- a mezőgazdasági termeléshez (növénytermesztés és feldolgozás, állattartás és feldolgozás) szükséges gazdasági célú építmények (pl. állattartó épületek, terménytárolók, szárítók, trágyatárolók)

(7) Az **Mk-b** jelű övezetben építmény nem helyezhető el.

(8) A mezőgazdasági övezetek előírásait az alábbi táblázat tartalmazza:

Az övezet		A telek											Az épület	
Sajátos területfelhasználás	Övezeti jel	A beépítés jellemző módja	A kialakítható új telek mérete (m ²)		Épület elhelyezésére igénybe vehető telek legkisebb				A megengedett legnagyobb beépítettség terepszint*				Megengedett legnagyobb építménymagassága * (m)	
			legkisebb	legnagyobb	területe (m ²)		szélessége (m)		felett (%)		alatt (%)			
					gazdasági épület	lakó- + gazdasági épület (tá-nya)	gazdasági épület	lakó- + gazdasági épület (tá-nya)	gazdasági épület	lakó- + gazdasági épület (tá-nya)	gazdasági épület	lakó- + gazdasági épület (tá-nya)		
Általános övezet	Má-á	SZ	5.000	-	200.000	500.000	50	50	0,2	0,1	-	-	5,5	4,5+5,5 lakó- + gazd. ép.
Természeti területek övezete	Má-t	SZ	10.000	-	1.000.000	-	50	-	0,03	-	-	-	5,5	-
Belterületi kerterület	Mk-b	SZ	800	-	-	-	-	-	-	-	-	-	-	-

* Technológiai igény esetén ez az érték túlléphető maximum 40 méterig.

Vízgazdálkodási terület

17. §

- (1) A vízgazdálkodással kapcsolatos területek az alábbiak:
 - a/ a patakok, árkok, tavak medrei,
 - b/ a vízmedrek mentén a meghatározott szélességű parti sávok,
- (2) A vízgazdálkodási területek a V jelű vízmedrek övezetébe tartoznak.
- (3)
- (4) A vízgazdálkodási övezetekben a karbantartási munkálatok elvégezhetősége érdekében:
 - a. a patakok partja mentén 6,0 m-es
 - b. az árkok partja mentén 3,0 m-es parti sávot szabadon kell hagyni, ott építmény, épület nem helyezhető el, fával beültetni nem lehet.
- (5) A tavak partján új építés nem megengedett, kivéve ha az új építmény a víz használatától el nem választható
- (6)

Az állattartás általános szabályai

18.§

- (1)
- (2)
- (3)

Örökségvédelem

19. §

- (1)
- (2) A település műemlék épületei
 - Göbölly-ház, kismemesi lakóház és kovácműhely, Kossuth u. 21. 263 hrsz.
- (3) Műemléki környezet a /2/ bekezdés szerinti épületeket övező, a terven ábrázolt határvonalon belüli terület.
- (4)
- (5)
- (6) Helyi védelemre javasolt épületek és emlékek:

- Római katolikus templom	Kossuth u. 26	132 hrsz.
- Kálvária	Kálváriadomb	491/2 hrsz.
- kereszt	Rákóczi u. - Lipót u. sarok	491/2 hrsz.
- kereszt	Széchenyi u.	3 hrsz.
- lakóház	Akácfa u. 10.	84 hrsz.
- lakóház	Kertész u. 4.	233 hrsz.
- lakóház (szövőde)	Kossuth u. 25.	260 hrsz.
- lakóház (tánc ház)	Rákóczi u. 5.	493 hrsz.
- lakóház (falusi vendégfogadó)	Széchenyi u. 9.	47/2 hrsz.
- régi iskola épülete	Lipót u. 1.	471 hrsz.
- volt vasútállomás	Rákóczi u. 34.	389 hrsz.
- lakóház	Kossuth u. 9.	280 hrsz.
- (7)

Táj- és természetvédelem

20. §

- (1)
- (2)
- (3)
- (4) A település egyedi tájértékei az országosan védett források és a természeti területen lévő, helyi védelem alatt álló „kövült fák”.
- (5) Helyi természeti védelemre javasolt erdő a 089/2, 091, 092 hrsz-ok.
- (6) Területet felhasználni csak úgy szabad, hogy a területhasználat az életközösségek természetes folyamatait és viszonyait, a biológiai sokféleséget ne károsítsa, illetve a természeti értékeket ne veszélyeztesse.
- (7) A terület-felhasználás során biztosítani kell a védett növények és állatok élőhelyeit, az élőhelyek kapcsolatát, az ökológiai folyosók megmaradását.
- (8) A felszíni vizek mederrendezésénél a természetes vízparti vegetáció, a természetes élőhelyek védelmét a kivitelezés és a végleges terület-felhasználás során egyaránt biztosítani kell.

(9) A meglévő fásított közterületek, fasorok, az intézmények és magánkertek településképi szempontból értékes faegyedei, valamint az utcaképet meghatározó településképi jelentőségű gyepes zöldsávok és zöldfelületek védendő zöldfelületi elemek.

(10)

(11)

(12)

(13)

(14)

(15)

KÖRNYEZETVÉDELEM

Föld- és talajvédelem

21. §

(1)

(2)

(3)

(4)

(5)

(6) A telkek terepfelszíne kizárólag oly módon alakítható, hogy a talaj erózióvédelme, a rézsűk állékonysága és a felszíni vizek elvezetése a telek területén belül biztosítható legyen.

(7) A 1,5 m-nél magasabb támfal csak a látványvédelem biztosítása (a kedvezőtlen látvány takarása) mellett létesíthető, kivéve ott, ahol azt a terepadottságok, vagy védelmi szempontok ettől eltérő megoldást tesznek szükségessé.

(8) A területen közvetlen talajszennyezést okozó gazdasági tevékenység nem végezhető.

(9) A vízmedrek feliszapolódását, kedvezőtlen változását okozó, a vízmedrek természetes állapotát vagy funkcionális működését befolyásoló területhasználat, építési tevékenység nem folytatható.

Levegőtisztaság-védelem

22. §

(1)

(2)

(3)

(4)

(5)

Felszíni- és felszín alatti vizek védelme

23. §

(1) A terület a felszíni szennyeződésekkel szembeni érzékenység szerinti besorolást tartalmazó jogszabály alapján „érzékeny” besorolású. A vízfolyások, a felszíni, illetve felszín alatti vizek védelme érdekében, a vizek szennyeződését, illetve a vízmedrek nem kívánatos feltöltődését, vagy lefedését eredményező építési munka a területen nem folytatható.

(2) A felszíni vízelvezető rendszert a beépítésre szánt területeken a közhasználatú terület kialakításának részeként, a beépítésre nem szánt területeken az azokat feltáró úthálózat részeként, a talajvédelmi előírásoknak megfelelően kell megvalósítani.

(3) A szennyeződésmentes csapadékvíz a létesítmények zöldfelületein elszívárogatható, vagy közvetlenül a befogadóba vezethető.

(4) A szennyvízközművek által nem ellátott területeken a közműhálózat kiépítéséig a közműpótló használata megengedett és kötelező.

(5) A területen közműpótló berendezés csak az illetékes szakhatóságok által meghatározott időre, a csatornahálózat kiépítéséig, illetve a hálózatra rákötés megvalósíthatóságáig alakítható ki. Az új beépítésre szánt területek csak a szennyvízcsatorna-hálózat teljes körű kiépítése mellett használhatók.

(6) Szennyvíz a közcsontra hálózatba csak az országos jogszabályokban előírt minőségben vezethető. Az előírt minőségtől eltérő szennyvizet a közcsontra vezetése előtt a keletkezés helyén (a létesítmény telkén) elő kell tisztítani. Szennyvíz az előírt tisztítás nélkül a természetes vizekbe nem vezethető. Tisztítatlan szennyvíz szabadterben csak a tisztítómű területén az egyéb előírások betartásával tározható.

(7) A területen a tisztított és a tisztítatlan szennyvíz szikkasztása egyaránt tilos.

(8)

(9)

(10)

Egyéb környezetvédelmi követelmények

Zaj- és rezgés elleni védelem

24. §

(1)

(2)

(3)

Hulladékgazdálkodás, hulladékártalmatlanítás

(4)

(5)

(6)

(7)

(8)

(9)

(10)

Védőterületek, védőtávolságok

25. §

(1)

(2)

(3)

(4)

SAJÁTOS JOGINTÉZMÉNYEK

26. §

- (1) Mikófalva Község Önkormányzatát elővásárlási jog illeti meg
- sportpálya és zöldterület bővítése, kialakítása céljából a 470/4 - 470/8 hrsz-ú ingatlanokra
 - gazdasági terület fejlesztése céljából a 031/1-031/17 helyrajzi számú ingatlanokra
 - a temető bővítése céljából a 153-156, 165, 170-173 és 176 hrsz-ú telkekre,
 - telekalakítás céljából a 185-202, 206, 207, 368 és 372 hrsz-ú ingatlanokra vonatkozóan.
- (2)

ZÁRÓ RENDELKEZÉSEK

27. § (1) Ez a rendelet 2005. december 1-jén lép hatályba.

(2)

(3) Jelen helyi építési szabályzat és szabályozási terv jóváhagyásával egyidejűleg az 1/1988. számú Tanácsrendelettel jóváhagyott Mikófalva Általános Rendezési Terve hatályát veszti.

Mikófalva, 2005. október

Kovács Flórián
polgármester



Pozsik Péter
aljegyző

Kihirdetve: 2017. 03. 02.


Dr. FŐGEL HENRIETTA
JEGYZŐ



MELLÉKLET

Az OTÉK 111. § (2) bekezdésére hivatkozva a Helyi építési szabályzatban megengedett határértékek:

1. Az oldalkert szélessége a kialakult telekszélesség miatt a 7.§ (6) bekezdés b) pontja szerint a 12 m-nél keskenyebb telek esetében 3 m-ig, a 12 és 16 m közötti telekszélesség esetén 4,5 m-ig csökkenthető.
2. A 7. § (6) bekezdés c) pontja szerint a 25 m-nél rövidebb kialakult állapotú telkek esetében az épület a hátsó telekhatárig nyúlhat (nincs hátsókert).
3. A 7. § (7) bekezdés c) és d) pontok a 300, illetve 400 m²-nél kisebb telkek esetében legfeljebb 40%-os beépítettséget engednek, a kialakult telekméretekre, a jelenlegi beépítettségre hivatkozva.

1. sz. függelék

Mikófalva egyedi tájértékek jegyzéke a Bükki Nemzeti Park Igazgatósága 2016 adatszolgáltatása alapján

Sor-szám	Név	EOV koordináta (NY-K)	EOV koordináta (D-É)	Pontos helyszín	Tipizálás	Főbb jellemző
1	Feszület	744397	302746	Széchenyi út 63. előtt.	Feszület	Fafeszület, fém korpuszal, előtte fa kerítés található.
2	Régies lakóház	744345	302680	Széchenyi út 59.	Lakóépület	Kőámbitusos, keményfagerendák, vályog-tufa alap. 2010: teljesen felújították.
3	Feszület	744639	302255	Rákóczi út - Lipót út kereszteződésében, Rákóczi út 1. számmal szemben.	Feszület	Kőfeszület fém korpuszal, bekerített, 4 m magas, terméskő. "Isten dicsőségére állíttatta Mikófalva község népe".
4	Emlékmű kompozíció	744574	302236	Rákóczi út 1. szomszédságában. (parókia).	Emlékszobor	Több eseménynek állított emlékműcsoport. Betontalapzat, műkőből és téglából épült fal és előtte négyszögletes kőoszlop, tetején kerámia.
5	Kálvária	744339	301960	Akácfa út feletti hegyorom.	Kálvária	Három feszület fából, a középsőn fém, festett korpusz. Lekerített, gondozott kertben. Két oldalt fekete erdeifenyő erdő található.
6	Stációk - Keresztút a kálváriához	744202	302015	Kálváriához vezető erdei úton.	Kálváriadomb	Faragott kőoszlopok fehérre festve. Rajtuk Krisztus szenvedéstörténetét ábrázoló laminált színes képek.

7	lakóház	744296	301860	Akácfa út 10.	Lakóépület	Tornácos nagy lakóház, nagy portával. Az udvaron kerek kút, hátul a hegyoldalba vájt pincék.
---	---------	--------	--------	---------------	------------	--

2. sz. függelék

Natura 2000 madárvédelmi terület által érintett helyrajzi számok jegyzéke (14/2010. (V.11.) KvVM rendelet alapján)

Bükk hegység és peremterületei különleges madárvédelmi NATURA 2000 terület (HUBN10003)

Mikófalva: 036/1, 036/2, 037, 038, 039, 040

3. sz. függelék

Fásításra, növénytelepítésre javasolt őshonos növények jegyzéke

Lombos fajok

tudományos (latin) elnevezés	magyar elnevezés
<i>Acer campestre</i>	mezei juhar
<i>Acer platanoides</i>	korai juhar
<i>Acer pseudoplatanus</i>	hegyi juhar, jávorfa
<i>Acer tataricum</i>	tatár juhar, feketegyűrű juhar
<i>Alnus glutinosa</i> (allergén)	enyves éger, mézgás éger, berekfa
<i>Alnus incana</i>	hamvas éger
<i>Betula pendula</i> (allergén)	közönséges nyír, bibircses nyír
<i>Betula pubescens</i>	szőrös nyír, pelyhes nyír
<i>Carpinus betulus</i>	közönséges gyertyán
<i>Cerasus avium</i> (<i>Prunus avium</i>)	vadcseresznye, madárcseresznye
<i>Cerasus mahaleb</i> (<i>Prunus mahaleb</i>)	sarjmeggy, török meggy
<i>Fagus sylvatica</i>	közönséges bükk
<i>Fraxinus angustifolia</i> ssp. <i>pannonica</i>	magyar kőris
<i>Fraxinus excelsior</i>	magas kőris
<i>Fraxinus ornus</i>	virágos kőris, mannakőris
<i>Juglans regia</i>	közönséges dió
<i>Malus sylvestris</i>	vadalma
<i>Padus avium</i>	zelnicemeggy, májusfa
<i>Populus alba</i> *	fehér nyár, ezüst nyár
<i>Populus canescens</i> *	szürke nyár
<i>Populus nigra</i> *	fekete nyár, topolyafa, csomoros nyár
<i>Populus tremula</i>	rezgő nyár
<i>Pyrus pyraeaster</i>	vadkörte, vackor
<i>Quercus cerris</i>	csertőlgy, cserfa
<i>Quercus petraea</i> (<i>Q. sessiliflora</i>)	kocsánytalan tölgy
<i>Quercus pubescens</i>	molyhos tölgy

Quercus robur (Q. pedunculata)	kocsányos tölgy, mocsártölgy
Salix alba (allergén)	fehér fűz, ezüst fűz
Salix fragilis	törékeny fűz, csörege fűz
Sorbus aria	lisztes berkenye
Sorbus aucuparia	madárberkenye
Sorbus domestica	házi berkenye, fojtóska
Sorbus torminalis	barkóca berkenye, barkócafa
Tilia cordata (T. parviflora)	kislevelű hárs
Tilia platyphyllos (T. grandifolia)	nagylevelű hárs
Ulmus glabra (U. montana, U. scabra)	hegyi szil
Ulmus laevis	vénic szil, lobogós szil, vénicfa
Ulmus minor (Ulmus campestris)	mezei szil, simalevelű mezei szil

Tülevelű fajok (fenyők)

tudományos (latin) név	magyar elnevezés
Juniperus communis	közönséges boróka, gyalogfenyő

Lombos cserjék

tudományos (latin) név	magyar elnevezés
Colutea arborescens	pukkanó dudafűt
Cornus mas	húsos som
Cornus sanguinea	veresgyűrű som
Crataegus laevigata (C. oxyacantha)	kétbibés galagonya
Crataegus monogyna	egybibés galagonya
Euonymus europaeus	csíkos kecskerágó
Euonymus verrucosus	bibircses kecskerágó
Frangula alnus (Rhamnus frangula)	kutyabenge
Hippophae rhamnoides	homoktövis
Lonicera xylosteum	űkörke lonc, űkörke
Prunus spinosa	kökény
Rhamnus catharticus	varjútövis (benge)
Ribes uva-crispa	-
Rosa canina	gyepűrózsa
Salix caprea	kecskefűz
Salix cinerea	rekettyefűz, hamvas fűz
Salix purpurea	csigolyafűz
Salix viminalis	kosárkötő fűz
Sambucus nigra	fekete bodza
Sambucus racemosa**	fürtös bodza
Spirea salicifolia	fűzlevelű gyöngyvessző
Staphylea pinnata	mogyorós hólyagfa
Viburnum lantana	ostorménfa
Viburnum opulus	kányabangita

* nem „szöszös”, hím egyedek telepítése javasolt csak

** 500 m felett javasolható a telepítése

Allergén növényfajok telepítése kizárólag külterületen, belterületől és beépítésre szánt területtől nagy távolságra javasolható.

Határozatok, rendeletek



MIKÓFALVA KÖZSÉG ÖNKORMÁNYZATA

3344 Mikófalva, Lipót u. 1.

Telefon / Fax: 36/554-002; e-mail: ph@mikofalva.hu; web: www.mikofalva.hu

K I V O N A T

a Képviselőtestület 2016. június 15. napján megtartott
ülésének jegyzőkönyvéből

13/2016. (VI.15.) számú Képviselő-testületi határozat

Mikófalva Község Önkormányzatának Képviselő-testülete a helyi építési szabályzatban található rendelkezések felülvizsgálatával és szükség szerinti módosításával, illetve hatályon kívül helyezésével módosítani kívánja a helyi építési szabályzatot, a Heves Megyei Kormányhivatal HE/TFO/1071/2016. iktatószámú törvényességi felhívásában foglalt követelményeknek és a központi jogszabályokkal való összhang megteremtése érdekében. Ezen eljárás lefolytatására elfogadja a Kőszeghy Építész Bt. ajánlatát, és 200.000,- Ft + áfa díj ellenében megbízza a helyi építési szabályzat módosításának kidolgozásával, a módosításhoz szükséges egyszerűsített véleményeztetési eljárás lefolytatásával, dokumentálásával, a módosításhoz kapcsolódó teljes körű közreműködéssel.

A képviselő-testület felhatalmazza a polgármestert az erre vonatkozó tervezési szerződés megkötésére, és megbízza a rendeletmódosításhoz szükséges képviselő-testületi döntések előterjesztésével.

Határidő: azonnal

Felelős: Fónagy Gergely polgármester

Mikófalva, 2016. június 15.

Fónagy Gergely sk.
polgármester

Dr. Fógel Henrietta sk.
jegyző

A kivonat hiteles:
Mikófalva, 2016. július 13.

Dr. Fógel Henrietta
jegyző



MIKÓFALVA KÖZSÉG ÖNKORMÁNYZATÁNAK KÉPVISELŐ-TESTÜLETE

3344 Mikófalva, Lipót u. 1.

Telefon/Fax: 36/554-002; Telefon: 36/454-211; e-mail: ph@mikofalva.hu

K I V O N A T a Képviselő-testület 2016. július 19-én megtartott testületi üléséről

**Mikófalva Község Önkormányzata Képviselő-testületének 25/2016. /VII.19./
önkormányzati határozata Mikófalva község településrendezési eszközének 2016. évi
módosítására létrejött tervezési szerződéssel kapcsolatban partnerségi egyeztetés
szabályainak elfogadásáról**

Mikófalva Község Önkormányzatának Képviselő-testülete úgy határozott, hogy Mikófalva község településrendezési eszközének 2016. évi módosítására létrejött tervezési szerződéssel kapcsolatos partnerségi egyeztetés szabályait – a napirendi pont melléklete szerinti tartalommal – elfogadta.

Mikófalva, 2016. július 19.

Fónagy Gergely sk.
polgármester



Dr. Főgel Henrietta sk.
jegyző

A kivonat hiteles:


Dr. Főgel Henrietta
jegyző





MIKÓFALVA KÖZSÉG ÖNKORMÁNYZATA

3344 Mikófalva, Lipót u. 1.

Telefon / Fax: 36/554-002; e-mail: ph@mikofalva.hu; web: www.mikofalva.hu

K I V O N A T

a Képviselőtestület 2017. január 19. napján megtartott
nyilvános ülésének jegyzőkönyvéből

4/2017. (I.19.) számú Képviselő-testületi határozat

Mikófalva Község Képviselő-testülete a hatályos helyi építési szabályzat törvényességi okokból történő módosításával kapcsolatban - az egyes tervek, illetve programok környezeti vizsgálatáról szóló 2/2005. (I.11.) Korm. rendeletben foglaltak alapján a környezet védelméért felelős közigazgatási szervek tárgyi vonatkozású véleményeinek figyelembevételével (amelyek összefoglalását az 1. sz. melléklet tartalmazza) - kinyilvánítja, hogy jelentős környezeti hatás nem várható, ezért **környezeti vizsgálat készítését nem tartja szükségesnek.**

Felelős: Fónagy Gergely polgármester

Határidő: azonnal

Mikófalva, 2017. január 19.

Fónagy Gergely sk.
polgármester

Dr. Főgel Henrietta sk.
jegyző

A kivonat hiteles:
Balaton, 2017. január 30.

Dr. Főgel Henrietta
jegyző





MIKÓFALVA KÖZSÉG ÖNKORMÁNYZATA

3344 Mikófalva, Lipót u. 1.

Telefon / Fax: 36/554-002; e-mail: ph@mikofalva.hu; web: www.mikofalva.hu

K I V O N A T

a Képviselőtestület 2017. január 19. napján megtartott
nyilvános ülésének jegyzőkönyvéből

3/2017. (I.19.) számú Képviselő-testületi határozat

A képviselő testület

1. Megállapítja, hogy Mikófalva község helyi építési szabályzatának törvényességi okokból történő módosításhoz kapcsolódóan a településfejlesztési koncepcióról, az integrált településfejlesztési stratégiáról és a településrendezési eszközökről, valamint egyes településrendezési sajátos jogintézményekről szóló 314/2012. (XI.8.) Korm. rendelet szerinti egyszerűsített eljárás véleményezési szakasza lefolytatásra került.
A beérkezett véleményeket a főépítész az 1. sz. melléklet szerint összefoglalta, és azt a Képviselő-testület megismerte. A véleményekkel a Képviselő-testület egyetért, és azt teljes mértékben elfogadja.
2. A fentiek alapján a tárgyi ügyben a Képviselő-testület a R. szerinti véleményezési szakaszt lezártnak tekinti.
3. Kéri a polgármestert, hogy a tervdokumentációt küldje meg végső szakmai véleményezés céljából az illetékes Állami Főépítésznek.

Felelős: Fónagy Gergely polgármester

Határidő: azonnal

Mikófalva, 2017. január 19.

Fónagy Gergely sk.
polgármester

Dr. Főgel Henrietta sk.
jegyző

A kivonat hiteles:
Balaton, 2017. január 30.

Dr. Főgel Henrietta
jegyző



Jegyzőkönyv

Mikófalva Község Településrendezési Eszközeinek módosításával kapcsolatos partnerségi egyeztetés lezárásáról

Tárgy: A helyi építési szabályzat törvényességi okokból történő módosításával összefüggő partnerségi egyeztetés.

Mikófalva Község Önkormányzata a helyi építési szabályzatának törvényességi okokból történő módosítását határozta el.

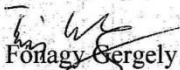
Annak érdekében, hogy az épített környezet alakítása és védelme során a közérdekű intézkedéseket és döntéseket megelőzően, illetőleg azok végrehajtása során biztosítani lehessen a nyilvánosságot és a közösségi ellenőrzés lehetőségét az Önkormányzat Képviselő testülete megalkotta a településfejlesztéssel és településrendezéssel összefüggő partnerségi egyeztetés szabályairól (továbbiakban: szabályzat) szóló 25/2016. (VII. 19.) sz. határozatát.

A tárgyi módosítás a településfejlesztési koncepcióról, az integrált településfejlesztési stratégiáról és a településrendezési eszközökről, valamint egyes településrendezési sajátos jogintézményekről szóló 314/2012. (XI.8.) Korm. rendelet (továbbiakban: R.) 41.§ szerinti ún. egyszerűsített véleményezési eljárási rend szerint kerül lefolytatásra.

A R. 38. § (2) bekezdésében meghatározott véleményezési szakasz során a módosítási dokumentációt a szabályzatban foglaltak szerinti partnerségi egyeztetésre bocsátottuk.

A településrendezési eszköz tárgyi módosításával kapcsolatos észrevétel, kifogás a hirdetmény kifüggesztésének ideje alatt nem érkezett.

Mikófalva, 2017. január


Fónagy Gergely
polgármester



Dr. Főgel Henrietta sk.
jegyző

MIKÓFALVA KÖZSÉG ÖNKORMÁNYZATA KÉPVISELŐ-TESTÜLETÉNEK

3/2017. (III.2.) önkormányzati rendelete

Mikófalva község Önkormányzata Képviselő-testületének Mikófalva Község Helyi

Építési Szabályzatáról és szabályozási tervéről szóló 8/2005. (X. 28.)

önkormányzati rendeletének módosításáról

Mikófalva község Önkormányzata az Alaptörvény 32. cikk (1) bekezdés a) pontja alapján, valamint az épített környezet alakításáról és védelméről szóló 1997. évi LXXVIII. törvény 62. § (6) bekezdés 6. pontjában, valamint a 13. § (1) bekezdésében kapott felhatalmazás alapján, Magyarország helyi önkormányzatairól szóló 2011. évi CLXXXIX. törvény 13. § (1) bekezdésében meghatározott feladatkörében eljárva, a településfejlesztési koncepcióról, az integrált településfejlesztési stratégiáról és a településrendezési eszközökről, valamint egyes településrendezési sajátos jogintézményekről szóló 314/2012. (XI. 8.) Korm. rendelet 28. § (1) bekezdésében biztosított véleményezési jogkörében eljáró államigazgatási szervek, az érintett területi és települési önkormányzatok valamint a partnerségi egyeztetés szabályairól szóló 25/2016. (VII.19.) ÖKT határozat szerinti partnerek véleményének kikérésével a Mikófalva Város Önkormányzata Képviselő-testületének Mikófalva község Önkormányzata Képviselő-testületének Mikófalva Község Helyi Építési Szabályzatáról és szabályozási tervéről szóló 8/2005. (X. 28.) önkormányzati rendeletének (a továbbiakban: HÉSZ) módosítására a következőket rendeli el:

1. §

A HÉSZ 2. § (1) bekezdésében az *"a településrendezési terv és a helyi építési szabályzat"* szövegrész helyébe a *"csak e rendelet"* szöveg lép."

2. §

A HÉSZ 4. § (3) bekezdés helyébe a következő rendelkezés lép: *"(3) Nyeles telek nem alakítható ki."*

3. §

(1) A HÉSZ 7. § (2) bekezdés helyébe a következő rendelkezés lép: *"(2) A lakó falusias építési övezetekben az OTÉK vonatkozó rendelkezései szerinti funkciójú építmények."*

(2) A HÉSZ 7. § (4) bekezdés helyébe a következő rendelkezés lép: *"Legkisebb kialakítható telekszélesség: 16m."*

4. §

(1) A HÉSZ 9. § (6) bekezdése a következő h/ ponttal egészül ki: "védőfásítás, telken belüli egyéb zöldfelületek."

(2) A HÉSZ 9. § (15) bekezdés d) pontjában az "telekhatárán" szövegrész helyébe a "határán" szöveg lép.

5. §

A HÉSZ 11. § (8) bekezdése helyébe a következő rendelkezés lép: "A belterületi utak, utcák mentén, a parkolók területén egységes növényanyagú fasorokat, illetve ahol a közművek miatt fa nem telepíthető, oda cserjesávot, talajtakaró növényeket kell ültetni."

6. §

A HÉSZ 16. § (8) bekezdésében az "Elvi Építési Engedély alapján az építéshatóság magasabbat is engedhet" szövegrész helyébe az "ez az érték túlléphető maximum 40 méterig" szöveg lép.

7. §

(1) A HÉSZ 17. § (4) bekezdés b) pontja helyébe a következő rendelkezés lép: "az árkok partja mentén 3,0 m-es parti sávot szabadon kell hagyni, ott építmény, épület nem helyezhető el, fával beültetni nem lehet."

(2) A HÉSZ 17. § (5) bekezdése helyébe a következő rendelkezés lép: "A tavak partján új építés nem megengedett, kivéve ha az új építmény a víz használatától el nem választható."

8. §

A HÉSZ kiegészül az alábbi 1-3 függelékekkel:

„1. sz. függelék

Mikófalva egyedi tájértékek jegyzéke a Bükki Nemzeti Park Igazgatósága 2016 adatszolgáltatása alapján

Sor-szám	Név	EOV koordináta (NY-K)	EOV koordináta (D-É)	Pontos helyszín	Tipizálás	Főbb jellemző
1	Feszület	744397	302746	Széchenyi út 63. előtt.	Feszület	Fafeszület, fém korpuszal, előtte fa kerítés található.
2	Régies lakóház	744345	302680	Széchenyi út 59.	Lakóépület	Kőámbitusos, keményfagerendák, vályog-tufa alap. 2010: teljesen felújították.

3	Feszület	744639	302255	Rákóczi út - Lipót út kereszteződésében, Rákóczi út 1. számmal szemben.	Feszület	Kőfeszület fém korpussszal, bekerített, 4 m magas, természetes. "Isten dicsőségére állította Mikófalva község népe".
4	Emlékmű kompozíció	744574	302236	Rákóczi út 1. szomszédságában. (parókia).	Emlékszobor	Több eseménynek állított emlékmű- csoport. Betontalapzat, műkőből és téglából épült fal és előtte négyzetes kőoszlop, tetején kerámia.
5	Kálvária	744339	301960	Akácfa út feletti hegyorom.	Kálvária	Három feszület fából, a középsőn fém, festett korpusz. Lekerített, gondozott kertben. Két oldalt fekete erdeifenyő erdő található.
6	Stációk - Keresztút a kálváriához	744202	302015	Kálváriához vezető erdei úton.	Kálváriadomb	Faragott kőoszlopok fehérre festve. Rajtuk Krisztus szenvetéstörténetét ábrázoló laminált színes képek.
7	lakóház	744296	301860	Akácfa út 10.	Lakóépület	Tornácos nagy lakóház, nagy portával. Az udvaron kerekes kút, hátul a hegyoldalba vájt pincék.

2. sz. függelék

Natura 2000 madárvédelmi terület által érintett helyrajzi számok jegyzéke (14/2010. (V.11.) KvVM rendelet alapján)

Bükk hegység és peremterületei különleges madárvédelmi NATURA 2000 terület (HUBN10003)

Mikófalva: 036/1, 036/2, 037, 038, 039, 040

3. sz. függelék

Fásításra, növénytelepítésre javasolt őshonos növények jegyzéke

Lombos fajok

tudományos (latin) elnevezés	magyar elnevezés
<i>Acer campestre</i>	mezei juhar
<i>Acer platanoides</i>	korai juhar
<i>Acer pseudoplatanus</i>	hegyi juhar, jávorfa
<i>Acer tataricum</i>	tatár juhar, feketegyűrű juhar
<i>Alnus glutinosa</i> (allergén)	enyves éger, mézgás éger, berekfa
<i>Alnus incana</i>	hamvas éger
<i>Betula pendula</i> (allergén)	közönséges nyír, bibircses nyír
<i>Betula pubescens</i>	szőrös nyír, pelyhes nyír
<i>Carpinus betulus</i>	közönséges gyertyán
<i>Cerasus avium</i> (<i>Prunus avium</i>)	vadcseresznye, madárcseresznye
<i>Cerasus mahaleb</i> (<i>Prunus mahaleb</i>)	sarjmeggy, török meggy
<i>Fagus sylvatica</i>	közönséges bükk
<i>Fraxinus angustifolia</i> ssp. <i>pannonica</i>	magyar kőris
<i>Fraxinus excelsior</i>	magas kőris
<i>Fraxinus ornus</i>	virágos kőris, mannakőris
<i>Juglans regia</i>	közönséges dió
<i>Malus sylvestris</i>	vadalma
<i>Padus avium</i>	zelnicemeggy, májusfa
<i>Populus alba</i> *	fehér nyár, ezüst nyár
<i>Populus canescens</i> *	szürke nyár
<i>Populus nigra</i> *	fekete nyár, topolyafa, csomoros nyár
<i>Populus tremula</i>	rezgő nyár
<i>Pyrus pyraeaster</i>	vadkörte, vackor
<i>Quercus cerris</i>	csertölgy, cserfa
<i>Quercus petraea</i> (<i>Q. sessiliflora</i>)	kocsánytalan tölgy
<i>Quercus pubescens</i>	molyhos tölgy
<i>Quercus robur</i> (<i>Q. pedunculata</i>)	kocsányos tölgy, mocsártölgy
<i>Salix alba</i> (allergén)	fehér fűz, ezüst fűz
<i>Salix fragilis</i>	törékeny fűz, csőrege fűz
<i>Sorbus aria</i>	lisztes berkenye

<i>Sorbus aucuparia</i>	madárberkenye
<i>Sorbus domestica</i>	házi berkenye, fojtóska
<i>Sorbus torminalis</i>	barkóca berkenye, barkócafa
<i>Tilia cordata</i> (T. parviflora)	kislevelű hárs
<i>Tilia platyphyllos</i> (T. grandifolia)	nagylevelű hárs
<i>Ulmus glabra</i> (U. montana, U. scabra)	hegyi szil
<i>Ulmus laevis</i>	vénic szil, lobogós szil, vénicfa
<i>Ulmus minor</i> (Ulmus campestris)	mezei szil, simalevelű mezei szil

Tülevelű fajok (fenyők)

tudományos (latin) név	magyar elnevezés
<i>Juniperus communis</i>	közönséges boróka, gyalogfenyő

Lombos cserjék

tudományos (latin) név	magyar elnevezés
<i>Colutea arborescens</i>	pukkanó dudafűrt
<i>Cornus mas</i>	húsos som
<i>Cornus sanguinea</i>	veresgyűrű som
<i>Crataegus laevigata</i> (C. oxyacantha)	kétfibés galagonya
<i>Crataegus monogyna</i>	egybibés galagonya
<i>Euonymus europaeus</i>	csikos kecskerágó
<i>Euonymus verrucosus</i>	bibircses kecskerágó
<i>Frangula alnus</i> (Rhamnus frangula)	kutyabenge
<i>Hippophae rhamnoides</i>	homoktövis
<i>Lonicera xylosteum</i>	ükörke lonc, ükörke
<i>Prunus spinosa</i>	kökény
<i>Rhamnus catharticus</i>	varjútövis (benge)
<i>Ribes uva-crispa</i>	-
<i>Rosa canina</i>	gyepűrózsa
<i>Salix caprea</i>	kecskefűz
<i>Salix cinerea</i>	rekettyefűz, hamvas fűz
<i>Salix purpurea</i>	csigolyafűz
<i>Salix viminalis</i>	kósárkötő fűz
<i>Sambucus nigra</i>	fekete bodza
<i>Sambucus racemosa</i> **	fürtös bodza
<i>Spirea salicifolia</i>	fűzlevelű gyöngyvessző
<i>Staphylea pinnata</i>	mogyorós hólyágfa
<i>Viburnum lantana</i>	ostorménfa
<i>Viburnum opulus</i>	kányabangita

* nem „szöszös”, hím egyedek telepítése javasolt csak

** 500 m felett javasolható a telepítése

Allergén növényfajok telepítése kizárólag külterületen, belterületiől és beépítésre szánt területiől nagy távolságra javasolható.”

Záró rendelkezések

9. §

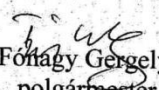
Hatályát veszti a HÉSZ.

- 1) 2. § (3) bekezdése,
- 2) 3. § (1) bekezdésében a "*Kötelező szabályozási elemek:*
 - *szabályozási vonal,*
 - *területegység határa, terület-felhasználás,*
 - *építési övezet határa,*
 - *építési övezetre vonatkozó beírások,*
 - *belterületi határ, beépítésre szánt terület határa.*" szövegrész,
- 3) 3. § (1) bekezdés b) pontja,
- 4) 3. § (1) bekezdés c) pontjában az "*azokat a szabályzat előírásainak keretei között az önkormányzat építésügyi hatósága pontosíthatja*" szövegrész,
- 5) 4. § (1), (2) és (4)-(6) bekezdése,
- 6) 5. § (2) és (4) bekezdése,
- 7) 6. § (1) és (4) bekezdése,
- 8) 7. § (5) és (12) bekezdése,
- 9) 8. § (2) és (6) bekezdése,
- 10) 9. § (6) bekezdés i) pontja,
- 11) 9. § (5), (9) és (13) bekezdése,
- 12) 9. § (15) bekezdés a) pontjában az "*ezen belül legalább a zöldterületek fele parkosítandó*" szövegrész,
- 13) 9. § (15) bekezdés e) és f) pontja,
- 14) 10. § (3) bekezdés c) pontjában az "*A kialakítható legkisebb telekterületet a funkció függvényében úgy kell meghatározni, hogy a tervezett beépítés a telek területének legfeljebb 25%-át foglalhatja el, a fásított parkolót a telken belül kell elhelyezni, a zöldfelület a telek területének legalább 50%-a legyen.*" szövegrész,
- 15) 10. § (5) bekezdés d) és i) pontja,
- 16) 11. § (4) és (5) bekezdése,
- 17) 13. § (2), (3), (5)-(9), (11), (13)-(15) és (17) bekezdése,
- 18) 14. § (5) bekezdése,
- 19) 15. § (4), (6) és (7) bekezdése,
- 20) 16. § (2) bekezdésében az "*A turisztikai hasznosítás céljára, szolgáló létesítményekre csak kétlépcsős építési engedélyezési eljárás lefolytatása alapján adható építési engedély.*" szövegrész,
- 21) 16. § (3) bekezdés c), d) és e) pontja,
- 22) 17. § (3) és (6) bekezdése,
- 23) 18. §-a,
- 24) 19. § (1), (4), (5) és (7) bekezdése,
- 25) 19. § (1)-(3) és (10)-(15) bekezdése,
- 26) 20. § (8) bekezdésében az "*A mederrendezés csak tájrehabilitációs terv alapján, azzal megalapozott vízjogi engedély szerint történhet.*" szövegrész,
- 27) 20. § (9) bekezdésében az "*amelyeket érintő rendezés, változtatás csak építéshatósági engedély alapján történhet*" szövegrész,
- 28) 21. §-a,
- 29) 22. §-a,
- 30) 23. § (3) bekezdésében az "*A vonatkozó jogszabályi előírások értelmében a befogadóba a csapadékvíz csak tisztán vagy a vízjogi engedélyben előírt minőségben kerülhet.*" szövegrész,

- 31) 23. § (5) bekezdésében az *"Kiepített szennyvízhálózat esetén építés csak a létesítmények szennyvízbekötésével engedélyezhető."* szövegrész,
32) 23. § (8)-(10) bekezdése,
33) 24. §-a,
34) 25. §-a,
35) 26. § (2) bekezdése,
36) 27. § (2) bekezdése.

9. §

Ez a rendelet 2017. március 3. napján lép hatályba és 2017. március 4. napján hatályát veszti.
Mikófalva, 2017. március 1.


Fónagy Gergely
polgármester




Dr. Főgel Henrietta
jegyző

Záradék:

A rendeletet a mai napon kihirdettem.
Kelt: Mikófalva, 2017. március 2.


Dr. Főgel Henrietta
jegyző



Beérkezett vélemények

Adatszolgáltatások és a környezeti vizsgálat eseti eldöntésére irányuló eljárás során beérkezett vélemények – A véleményeket az elektronikus adatállomány tartalmazza.

Közbenső véleményezési szakaszban beérkezett vélemények – A véleményeket az elektronikus adatállomány tartalmazza.

Végső állami főépítési szakmai vélemény



HEVES MEGYEI KORMÁNYHIVATAL ÁLLAMI FŐÉPÍTÉSZ



Iktatószám:
Ügyintéző:
Telefonszám:
Hivatkozási szám:

HE/ÁF/34-2/2017.
Czéli János
+36 (36) 521-539
31/1/2017.

Fónagy Gergely polgármester úr
Mikófalva Község Önkormányzata
Mikófalva
Lipót út 1.
3344

Tárgy: Mikófalva község helyi építési szabályzatának módosítása – záró véleményezési eljárás.

Tisztelt Polgármester Úr!

Mikófalva község Önkormányzata a Heves Megyei Kormányhivatal HE/TFO//1071/2016. iktatószámú törvényességi felhívása alapján a helyi építési szabályzat módosítását kezdeményezte. Ezzel kapcsolatban „a településfejlesztési koncepcióról, az integrált településfejlesztési stratégiáról és a településrendezési eszközökről, valamint egyes településrendezési sajátos jogintézményekről” szóló 314/2012. (XI. 8.) Korm. rendelet (továbbiakban R.) 40. § (2) szerinti, **záró szakmai véleményezési szakaszában** kért véleményemet az alábbiak szerint adom meg:

A MÓDOSÍTÁS TERÜLETEI, TÉMÁI

- A HÉSZ módosítása a Heves Megyei Kormányhivatal törvényességi javaslata alapján.

II. SZAKMAI VÉLEMÉNY

1. A dokumentáció előkészítésére vonatkozóan:

- A tervezési munkát a **Köszeghy Építéset Bt.** készítette. Vezető településtervező: **Köszeghy Attila TT 09-0260**
- A község Önkormányzatának Képviselő-testülete a 13/2016. /VI. 15./ KT határozatában a településrendezési eszközök módosításáról, a partnerségi egyeztetés szabályairól a 25/2016. (VII. 19.) KT számú határozatban, a környezeti vizsgálat lefolytatásának kérdésében a 4/2017. (I. 19.) KT számú határozatával döntött.
- A 3/2017. (I. 19.) KT számú határozatban a véleményezési szakaszt lezárták, a partnerségi egyeztetés lezárásáról 2017. januárjában született jegyzőkönyv, melyben rögzítették, hogy kifogás nem merült fel az érintett partnerek részéről.

2. A jóváhagyandó és alátámasztó munkarészekre vonatkozóan:

- A módosítások tartalmukban megfelelnek az általános érvényű szakmai szempontoknak.
- A dokumentáció tartalmazza a településrendezési eszközök és a magasabb szintű tervek egyezőségének vizsgálatát, a tervező nyilatkozott, hogy a módosított tervek megfelelnek a magasabb szintű tervekben foglaltaknak.

Heves Megyei Kormányhivatal - Állami Főépítész
3300 Eger, Kossuth Lajos utca 9. - 3301 Eger Pf.: 216- Telefon: +36 (36) 521-531 - Fax: +36 (36) 521-526
E-mail: hatosag@heves.gov.hu Honlap: www.heves.gov.hu

3. Az eljárásra vonatkozóan:

- A településrendezési eszközök készítése során a R. 41. § szerinti véleményezési eljárás lefolytatásra került.
- Az eljárás során a véleményezők olyan eltérő véleményt nem fogalmaztak meg, amelyek szükségessé tették volna a R. 39. § (1) bek. szerinti egyeztetés megtartását.

A településrendezési eszközök tárgyi módosítását – figyelembe véve a R. 38. § - 41. § szerint lefolytatott véleményezési eljárás eredményét – **nem kifogásolom.**

III. A TERVEK JÓVÁHAGYÁSA ÉS MEGKÜLDÉSE

- A jelen szakmai véleményemet a jóváhagyásra jogosult **képviselő testülettel ismertetni kell.**
- A már teljes körűen véleményezett és egyeztetett jóváhagyandó településrendezési eszközökön további kiegészítések, javítások már csak a szakmai véleményezési eljárásból következő szempontok alapján lehetséges és így jogszerű. Amennyiben eltérő változtatási igények merülnek fel a jóváhagyás előtt, úgy azokat a R. 36. § - 41. §-nak megfelelő **újraegyeztetési eljárás** lefolytatásával tudják a településrendezési terveikbe és a HÉSZ-be illeszteni.
- A **polgármester** a településrendezési eszközt – az elfogadásáról szóló jegyzőkönyvvel együtt – a képviselő-testületi **döntést követő 15 napon belül megküldi az állami főépítési hatáskörében eljáró megyei kormányhivatalnak** és az eljárásban résztvevő összes államigazgatási szervnek, vagy az elektronikusan hitelesített dokumentumok elérését biztosítva 15 napon belül értesíti az állami főépítési hatáskörben eljáró megyei kormányhivatalt és az eljárásban résztvevő összes államigazgatási szervet annak elérési lehetőségeiről.
- *Ld. R. 43. § (1), (2) bek.*
- **Ez azt jelenti, hogy ha a megküldés/közlés nem történik meg, akkor a településrendezési eszköz jogszerűen nem léphet hatályba.**
- a településrendezési eszközöket (valamint a helyi építészeti, természeti értékek védelmét elrendelő döntést) az önkormányzat döntését követő 30 napon belül a rendelettel vagy határozattal együtt egy példányban a jegyző köteles a Dokumentációs Központ részére megküldeni.

Eger, 2017. február 14.

Dr. Pajtók Gábor, a Heves Megyei Kormányhivatalt vezető kormány megbízott nevében és megbízásából:



A HE/ÁF/34-2/2017. számú levélről értesülnek:

1. Címzett
2. Irattár