







-  Tervezési terület határa
 Helyi Gyűjtőút
 Országos mellékút - 34311
 Tervezett kerékpárút
 szerkpoly
 Kertvárosias lakóterület
 Különleges terület - sportcélú
 Zöldterület - közpark
 Fontosabb szintbeni csomópont

"KÉSZÜLT AZ ÁLLAMI ALAPADATOK FELHASZNÁLÁSÁVAL"			
<h1 style="margin: 0;">T 4 T E R V</h1> <p style="margin: 0; font-weight: normal;">TISZÁNTÚLI TERÜLETERVEZŐ IRODA BT 4029 DEBRECEN LŐRÁNTFFY UTCA 25. T/F: (0620)384-38-50</p>			
megrendelő:	PÜSPÖKLADÁNY VÁROS ÖNKORMÁNYZATA 4150 Püspökladány, Bocskai u. 2.	dátum:	2018. 1.
terv:	PÜSPÖKLADÁNY TELEPÜLÉSRENDÉZÉSI TERVE BELTERÜLET SZERKEZETI TERV MODOSÍTÁS	M 1 : 4 000	Tm-1T
rajz:	1. MODOSÍTÁSI PONT - SZERKEZETI TERVLAP		
készítéskészítő:	Kőszeghy Ábel TT 09 9555	tervező munkatárs:	Kőszeghy Átília TT 09 9260
		tervező munkatárs:	Füzési Attila