








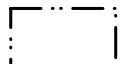



GYÖNGYÖS VÁROS

TELEPÜLÉSTERVEZÉSI TERVE
SZABÁLYOZÁSI TERV RÉSZLET
2. MÓDOSÍTÁSI PONT
M 1 : 1 000

Jelmagyarázat

- Érvényes szabályozási terv határa
- Megszüntető jel
- Szabályozási vonal
- II. rendű közlekedési terület - Köu-P
- Országos jelentőségű védett természeti terület határa - Láp
- Natura 2000 Különleges madárvédelmi terület
- Országos ökológiai hálózat magterület övezete
- Országos ökológiai hálózat pufferterület övezete
- Tájképvédelmi szempontból kiemelten kezelendő terület övezete
- Belterület határa - meglévő
- Földrészlet határ

Vt-600SZ40/4,5T25

Köu-P

(6906)

kt 6906

6905/3

6905/1

E 7

A

6907

Építési övezeti paraméterek

Övezetkód

Tf - Területfelhasználás jele

- 1 - A kialakítható legkisebb telekterület-méret m2-ben vagy Kialakult
- 2 - A beépítés módja: Szabadonálló; Oldalhatáron álló; Zárt sorú; Ikres vagy Kialakult
- 3 - A beépítettség megengedett legnagyobb mértéke %-ban vagy Kialakult
- 4 - A megengedett legnagyobb építménymagasság m-ben vagy Kialakult
- 5 - A beépítés feltételének közművesítettségi mértéke: Teljes; Részleges
- 6 - A zöldfelület legkisebb mértéke %-ban vagy Kialakult

" KÉSZÜLT AZ ÁLLAMI ALAPADATOK FELHASZNÁLÁSÁVAL "			
T4 TERV TISZÁNTÚLI TERÜLETERVEZŐ IRODA BT 4029 DEBRECEN LÓRÁNTFFY UTCA 25.T/F:(0620)384-38-50			
megrendelő: GYÖNGYÖS VÁROS ÖNKORMÁNYZATA 3200 GYÖNGYÖS, FŐ TÉR 13.		dátum: 2019. 02.	Tm-4SZ m.szám: 8/2019
terv: GYÖNGYÖS TELEPÜLÉSTERVEZÉSI TERVE			
rajz: 2. MÓDOSÍTÁSI TERÜLET - SZABÁLYOZÁSI TERVLAP			
felelős tervező: Kőszeghy Ábel TT 09 0655	tervező munkatárs: Kőszeghy Attila TT1-09-0260	tervező munkatárs: Füzési Attila	